




③樽沢トンネル  
日本一短い(7.2m)トンネルです。



⑤大蓬莱



⑥小蓬莱  
大蓬莱と小蓬莱があり、中国の蓬莱山を思わせる。

# Hike! 吾妻渓谷ガイドマップ

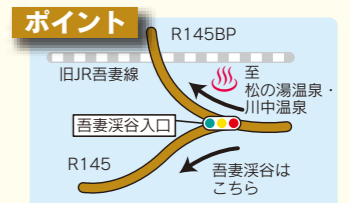


④猿橋イメージ




①新蓬莱

吾妻渓谷は、吾妻川に架かる雁が沢橋からハッ場大橋までの約3.5kmにわたる渓谷。大昔に火山が噴き出した溶岩を、川水が深く浸食してできた物と考えられています。「関東の耶馬溪」とも呼ばれ、昭和10年に国の名勝に指定されました。ミツバツツジの咲く4月中旬、新緑におおわれる5月、紅葉の美しい10月下旬から11月上旬にかけてが最高のシーズンです。



①道の駅「あがつま峡」  
TEL.079-67-3193



②鹿飛橋

- 吾妻峡十勝**
- A 弁天島：渓谷東端にある小丘。現在は行くことができません。
  - B 若葉台：上流から突き出た台地。対岸の白絹の滝も美しい。
  - C 屏風岩：屏風のような立ち並ぶ高さ200mの6枚の岩。
  - D 布袋岩：高さ70m、布袋様のような形の岩。
  - E 八丁暗がり：延長約900m、渓谷中最も川幅がせばまったところ。鹿飛びと呼ばれる川幅2～3mの場所もあります。
  - F 竜頭岩：輝石安山岩の岩脈。
  - G 竜尾岩：竜頭岩上流約200mの岩脈。
  - H 紅葉台：渓谷の中に突き出した岩。
  - I 新蓬莱：仙人窟と呼ばれる岩の形がおもしろい。
  - J 白糸の滝：滝見橋から見え、右岸にかかる3段に分かれた優しい滝。現在は行くことができません。

**注意 ハイキングコースをご利用の皆様へ**  
このハイキングコースは、昔の街道をそのまま利用していますので、一部登山道に近いアップダウンがあります。山道に適した服装、歩きやすい靴または登山用の靴で散策をおすすめします。また、ご年配の方や小さなお子様連れの方は、十分ご注意ください。ご心配のお客は、決して無理せず、国道沿いに併設された比較的平坦な遊歩道をご利用ください。

片道 約2.7km 徒歩約55分コース  
現国道145号経由  
1 道の駅 あがつま峡 1100m 徒歩20分  
2 渓谷パーキング 1000m 徒歩20分  
3 鹿飛橋 550m 徒歩12分  
4 旧熊の茶屋トイレ

片道 約3.2km 徒歩約75分コース  
町道経由  
1 道の駅 あがつま峡 800m 徒歩15分  
2 渓谷パーキング 850m 徒歩15分  
3 十二沢パーキング 500m 徒歩15分  
4 鹿飛橋 1000m 徒歩30分  
5 小蓬莱(見晴台) ← 舗装されていない道(ハイキングコース) →

散策歩道 ..... ハイキングコース .....  
 P 駐車場 人 トイレ 自販機 道の駅 ビューポイント